

Описание местоположения границ

Публичный сервитут в целях размещения линейного объекта системы газоснабжения "Распределительный газопровод давлением менее 0.005 МПа. Догазификация населенного пункта - поселка городского типа Некрасовский, расположенный по адресу: Московская обл., Дмитровский г.о., пгт Некрасовский рп. По ТУ № 6529-24-ДНП/2 от 08.10.2021." на з/у 50:12:0000000:57666 (наименование объекта, местоположение границ которого описано (далее-объект))

Раздел 1

Сведения об объекте		
№ п/п	Характеристика объекта	Описание характеристик
1	2	3
1	Местоположение объекта	г.о. Мытищи, д. Сухарево
2	Площадь объекта ± величина погрешности определения площади (P±ΔP)	32.99м ²
3	Иные характеристики объекта	Публичный сервитут в целях размещения линейного объекта сети газоснабжения "Распределительный газопровод давлением менее 0.005 МПа. Догазификация населенного пункта - поселка городского типа Некрасовский, расположенный по адресу: Московская обл., Дмитровский г.о., пгт Некрасовский рп. По ТУ № 6529-24-ДНП/2 от 08.10.2021." сроком действия 10 лет, в интересах АО "Мособлгаз"

Инв. № подл.	Подп. и дата	Взам. инв. №

Раздел 2

Сведения о местоположении границ объекта

1. Система координат

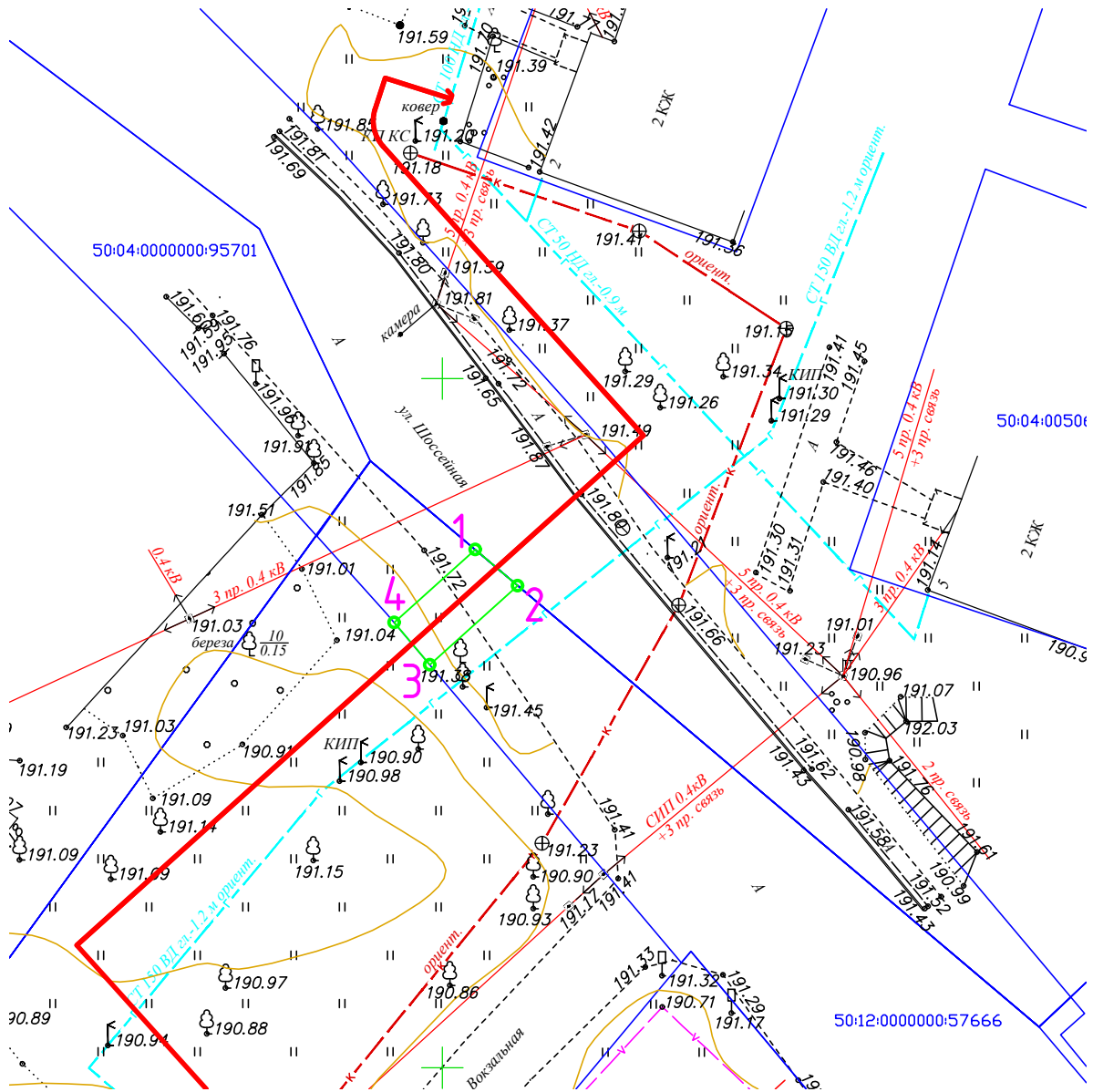
МСК-50 зона 2

2. Сведения о характерных точках границ объекта


Обозначение характерных точек границ	Координаты, м		Метод определения координат характерной точки	Средняя квадратическая погрешность положения характерной точки (M±), м	Описание обозначения точки на местности (при наличии)
	X	Y			
1	2	3	4	5	6
1	505737.58	2189152.38	Аналитический метод	0.10	-
2	505734.97	2189155.46	Аналитический метод	0.10	
3	505729.23	2189149.08	Аналитический метод	0.10	
4	505732.29	2189146.50	Аналитический метод	0.10	
1	505737.58	2189152.38	Аналитический метод	0.10	
<i>Сведения о характерных точках (частей) границы объекта</i>					
1	2	3	4	5	6
-	-	-	-	-	-

Инв. № подл.	Подп. и дата	Взам. инв. №





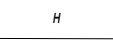


Схема расположения границ публичного сервитута Масштаб 1:500



Заявитель: **АО «Мособлгаз»**



Условные обозначения:

-  - Граница испрашиваемых земельных участков с поворотными точками - участка размещения проектируемого газопровода
-  - Проектируемый газопровод
-  - Существующее ограждение
-  - Кадастровые границы близлежащих земельных участков
-  - Существующие здания и сооружения
-  - Опора электрического кабеля
-  - Существующий электрический кабель 0,4 кВт

Взам. инв. №

Подп. и дата

Инв. № подл.